

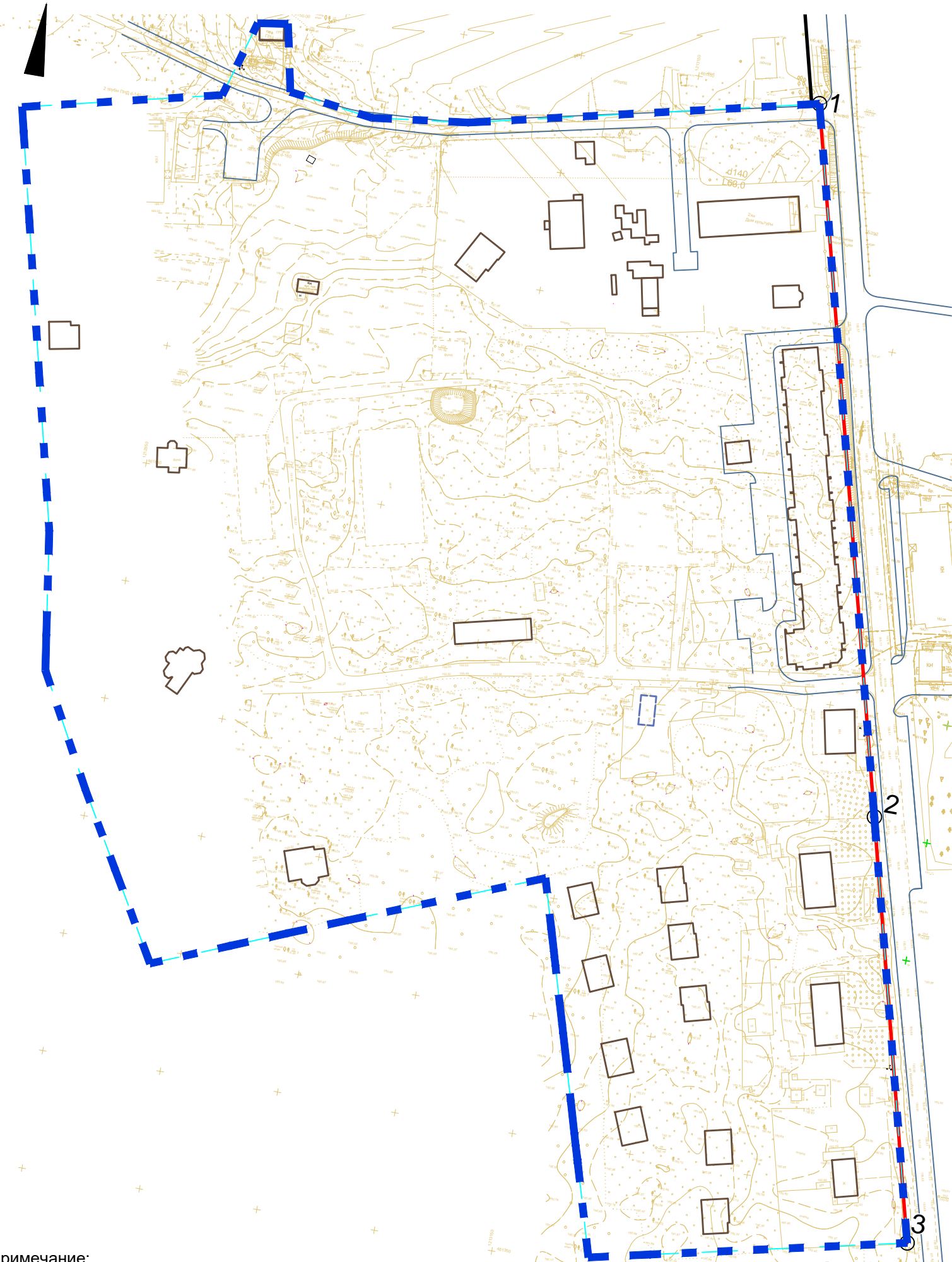
Согласовано

Взам. инв. №

Подпись и дата

Инв. № подл.




Примечание:
1. Система координат МСК-67, система высот Балтийская.



ВЕДОМОСТЬ КООРДИНАТ ПОВОРОТНЫХ ТОЧЕК КРАСНЫХ ЛИНИЙ				
Номер точки	Наименование		Меры линий,м	Дир. углы
	Х	У		
1	461847.33	1213201.86	299.83	165° 35' 49"
2	461556.92	1213276.44	179.00	165° 35' 50"
3	461383.54	1213320.96	478.83	345° 35' 49"

УСЛОВНЫЕ ОБОЗНАЧЕНИЯ

- ■ ■ границы территории проекта планировки
- Действующие линии градостроительного регулирования
 - красная линия
- Предлагаемые к установлению линии градостроительного регулирования
 - красная линия
- существующие дороги
- существующие объекты капитального строительства
- - - объекты капитального строительства планируемые к сносу
- существующие элементы планировочной структуры

						ППТ-ОЧ-ГЧ-1			
						Проект планировки и проект межевания территории в городе Смоленске в границах улицы Красноборской - территориальной зоны Ж4 - территориальной зоны Ж1			
Изм.	Кол. уч.	Лист	№ док.	Подп.	Дата	Основная (утверждаемая) часть проекта планировки территории	Стадия	Лист	Листов
Разработал		Грекова					ДПТ	1	2
ГАП		Затула				Чертеж красных линий. М 1:2000		ООО "АРХИТЕКТУРНОЕ БЮРО "ПРОСТРАНСТВО"	